



Krajowa Rada
BEZPIECZEŃSTWA
RUCHU DROGOWEGO

**Monitoring zachowań
uczestników ruchu drogowego
– w wybranych województwach
Etap II**

**Załącznik 1
Wykazy punktów pomiarowych**

Wydawca:

Ministerstwo Infrastruktury
Sekretariat Krajowej Rady Bezpieczeństwa Ruchu Drogowego
ul. Chałubińskiego 4/6, 00-928 Warszawa
Tel.: (22) 630-12-55
e-mail: sekretariatSKR@mi.gov.pl
www.krbrd.gov.pl

Realizacja:

Instytut Transportu Samochodowego (ITS)



Heller Consult sp. z o.o. (HC)

W ramach umowy nr SKR-U-154/21 z dnia 09.11.2021 r.

Autorzy opracowania:

Maria Dąbrowska-Loranc (ITS)
Przemysław Skoczyński (ITS)
Emil Łopata (HC)
Jan Zieliński (HC)

Wersja 1.0.0

Warszawa, lipiec 2022 r.

Tabela 1 Lokalizacje odcinków pomiarowych na drogach w obszarach niezabudowanych (motocykliści)

Lp.	Id odcinka	Województwo	Miejscowość	Odcinek	Wsp. Y początku odcinka	Wsp. X początku odcinka	Wsp. Y końca odcinka	Wsp. X końca odcinka	Wsp. Y punktu pomiarowego	Wsp. X punktu pomiarowego
1	140113	mazowieckie	nie dotyczy	DW801 od skrzyżowania z DW712 (ul. Wiślana) na północ do ul. Warsztatowej	52.081459	21.230960	52.098777	21.224435	52.083378	21.230461
2	140214	mazowieckie	nie dotyczy	DK2, ul. Czecha od ul. Wierzchowskiego do ul. Wawerskiej	52.225376	21.174635	52.224276	21.206237	52.224864	21.192450
3	140515	mazowieckie	nie dotyczy	S8 od węzła Wola Rasztowska do Małopola	52.450933	21.271504	52.456925	21.288167	52.453409	21.278164
4	240113	śląskie	nie dotyczy	DW908, fragment odcinka między DW 789 a DW 912	50.5388803	18.9533186	50.5205685	18.9524882	50.532717	18.952978
5	240214	śląskie	nie dotyczy	DK1 między m. Kobiór a m. Promnice	50.060537	18.964514	50.071701	18.989507	50.064506	18.973186
6	240515	śląskie	nie dotyczy	S1 między węzłem Porąbka a węzłem Sulno	50.2937705	19.2188703	50.3058808	19.225233	50.351431	19.250510
7	300113	wielkopolskie	nie dotyczy	DK 11 Koszuty - Żabikowo, między Kórnikami a Środą Wilk.	52.2285814	17.2239754	52.2302023	17.1996057	52.229339	17.213008
8	300214	wielkopolskie	nie dotyczy	DK 92 między m. Nekla a m. Września	52.3390353	17.499111	52.3446858	17.4830093	52.340011	17.496653
9	300515	wielkopolskie	nie dotyczy	S11 między węzłami Poznań Ławica a Poznań Dąbrówka	52.3893836	16.7474114	52.396332	16.7328699	52.393144	16.739499

Tabela 2 Lokalizacje odcinków pomiarowych na drogach w obszarach zabudowanych (motocykliści, motoroweryści)

Lp.	Id odcinka	Województwo	Miejscowość	Odcinek	Wsp. Y początku odcinka	Wsp. X początku odcinka	Wsp. Y końca odcinka	Wsp. X końca odcinka	Wsp. Y punktu pomiarowego	Wsp. X punktu pomiarowego
1	141101	mazowieckie	Warszawa	Wał Miedzeszyński od węzła ul. POW do ul. Bystawskiej	52.157708	21.175727	52.155641	21.181658	52.156172	21.180233
2	141102	mazowieckie	Płock	ul. Łukasiewicza od ul. Tysiąclecia do ul. Batalionów Chłopskich	52.554120	19.683090	52.558439	19.682174	52.556358	19.682728
3	141103	mazowieckie	Radom	ul. Kozienna od ul. Towarowej do salonu samochodowego	51.413870	21.199608	51.411721	21.188711	51.413167	21.196461
4	141204	mazowieckie	Warszawa	Wał Miedzeszyński od ul. Skalnicowej do ul. Cyklamienów	52.183866	21.132612	52.178432	21.140030	52.181503	21.135503
5	141205	mazowieckie	Płock	Trasa Popiełuszki od ul. Wyszogrodzkiej do końca obszaru zabudowanego	52.532871	19.740255	52.536445	19.742370	52.534661	19.741000
6	141206	mazowieckie	Radom	ul. Żółkiewskiego od ul. Chrobrego do ul. Zbrowskiego	51.424868	21.163157	51.421143	21.179505	51.423442	21.170311
7	241101	śląskie	Katowice	ul. Telewizyjna od Al. Korfantego do ul. Bytkowskiej	50.2947587	19.0073865	50.2934026	19.0130957	50.294308	19.009514
8	241102	śląskie	Częstochowa	ul. Rędzińska od ul. Widłaków do granicy miasta	50.8431094	19.1799684	50.8465544	19.1874181	50.843603	19.181231
9	241103	śląskie	Tychy	ul. Edukacji od ul. Filaretów/Fitelberga do ul. Elfów	50.115506	19.003304	50.118010	18.997834	50.116747	19.001164
10	241204	śląskie	Katowice	ul. Bohaterów Monte Cassino od ul. Podhalańskiej do ul. Wrocławskiej	50.271143	19.049286	50.267410	19.051162	50.269233	19.050158
11	241205	śląskie	Częstochowa	Al. Marszałkowska od Al. Wojska Polskiego do ul. Pileckiego	50.8491869	19.1409239	50.8489423	19.1302205	50.849225	19.139653
12	241206	śląskie	Tychy	ul. Jana Pawła II od parkingu w pasie dzielącym do ronda Olimpijskiego	50.111357	18.989839	50.107230	18.998755	50.108347	18.996272
13	301101	wielkopolskie	Poznań	ul. Dolna Wilda od ul. Błogosławionej Poznańskiej Piątki do ul. Czechosłowackiej	52.361593	16.910297	52.367458	16.914259	52.363897	16.912108
14	301102	wielkopolskie	Kalisz	ul. Łódzka od ul. Okraglickiej do przystanku Łódzka Winiary	51.7491078	18.1531709	51.7502316	18.1450008	51.749422	18.150417
15	301103	wielkopolskie	Konin	ul. Ślesińska od ul. Mokrej do ul. Wiodkowej	52.3081986	18.2674639	52.3126273	18.2767928	52.309642	18.270325
16	301204	wielkopolskie	Poznań	ul. Świętego Wawrzyńca od ul. Niestachowskiej do łuku drogi	52.420135	16.893663	52.422193	16.882048	52.421294	16.887347
17	301205	wielkopolskie	Kalisz	Trasa Bursztynowa od ronda Ptolemeusza do ronda Celtyckie	51.751346	18.094151	51.747102	18.083568	51.749689	18.090447
18	301206	wielkopolskie	Konin	ul. Paderewskiego od ul. Chopina do ul. Kleczewskiej	52.236800	18.260847	52.238829	18.248192	52.236908	18.259656

Tabela 3 Lokalizacje odcinków pomiarowych na drogach dla rowerów (rowerzyści, użytkownicy hulajnog elektrycznych i urządzeń transportu osobistego)

Lp.	Id odcinka	Województwo	Miejscowość	Odcinek	Wsp. Y początku odcinka	Wsp. X początku odcinka	Wsp. Y końca odcinka	Wsp. X końca odcinka	Wsp. Y punktu pomiarowego	Wsp. X punktu pomiarowego
1	141307	mazowieckie	Warszawa	Wybrzeże Gdańskie od ul. Sanguszkii do ul. Bolesć	52.255711	21.010531	52.252721	21.013613	52.254193	21.012184
2	141308	mazowieckie	Płock	ul. Wyszogrodzka od wyjazdu z parkingu do al. Armii Krajowej	52.536311	19.753003	52.534994	19.759057	52.535678	19.755961
3	141309	mazowieckie	Radom	ul. Grzeczmarowskiego od ul. Cymerysa-Kwiatkowskiego do ul. Osiedlowej	51.383585	21.162472	51.381037	21.166753	51.381650	21.165744
4	241307	śląskie	Katowice	ul. Sosnowiecka od ul. Morawa do przystanku Szopienice Stawiki	50.264497	19.1075837	50.2693282	19.1110779	50.269033	19.110850
5	241308	śląskie	Częstochowa	ul. Gen. Nila od Wałów Dwernickiego do promenady Niemena	50.830213	19.136350	50.834818	19.135444	50.833111	19.135728
6	241309	śląskie	Tychy	al. Bielska od Piłsudskiego do ul. Jana Pawła II	50.110724	18.978874	50.114742	18.981256	50.112744	18.979656
7	301307	wielkopolskie	Poznań	ul. Bukowska od ul. Szylinga do ul. Polnej	52.4078413	16.9011496	52.4087598	16.8944935	52.408989	16.892672
8	301308	wielkopolskie	Kalisz	Trasa Bursztynowa od ronda Ptolemeusza do ronda Celtyckie	51.751346	18.094151	51.747102	18.083568	51.748556	18.087006
9	301309	wielkopolskie	Konin	płn.-zach. strona DW25, ul. Przemysłowa od ronda NSZZ Solidarności do ul. Łąkowej	52.227224	18.260807	52.224617	18.254660	52.224903	18.255361


Tabela 4 Lokalizacje odcinków pomiarowych na chodnikach (użytkownicy hulajnog elektrycznych i urządzeń transportu osobistego)

Lp.	Id odcinka	Województwo	Miejscowość	Odcinek	Wsp. Y początku odcinka	Wsp. X początku odcinka	Wsp. Y końca odcinka	Wsp. X końca odcinka	Wsp. Y punktu pomiarowego	Wsp. X punktu pomiarowego
1	141410	mazowieckie	Warszawa	ul. Królewska wzdłuż Ogrodu Saskiego	52.240474	21.013423	52.238358	21.006889	52.239045	21.009072
2	141411	mazowieckie	Płock	ul. Bielska od ul. Obrońców Westerplatte do ul. Wschodniej	52.553854	19.697047	52.556930	19.701597	52.556028	19.699944
3	141412	mazowieckie	Radom	ul. Struga od ul. Zbrowskiego do ul. Sportowej	51.408808	21.173569	51.407601	21.167495	51.407897	21.169792
4	241410	śląskie	Katowice	ul. Chorzowska od ul. Żelaznej do ul. Baildona	50.2678914	19.0079771	50.269107	19.002634	50.268567	19.004867
5	241411	śląskie	Częstochowa	Al. Bohaterów Monte Cassino od ul. Jagiellońskiej do ul. Piastowskiej	50.7886411	19.1091678	50.7938187	19.1104497	50.791986	19.109875
6	241412	śląskie	Tychy	ul. Żwakowska od ul. Harcerskiej do ul. Honoraty	50.1195963	18.9746918	50.1166304	18.9772822	50.118572	18.975839
7	301410	wielkopolskie	Poznań	ul. Głogowska od ul. Śniadeckich do wyjazdu z MTP	52.4020709	16.9092669	52.3995173	16.9048208	52.401643	16.908403
8	301411	wielkopolskie	Kalisz	ul. Górnośląska od ul. Polnej do ul. Serbinowskiej	51.752276	18.077377	51.747618	18.072374	51.748892	18.073817
9	301412	wielkopolskie	Konin	ul. Dworcowa od ul. Bydgoskiej do ul. 1 Maja	52.225184	18.250181	52.228585	18.250986	52.227475	18.250786




Krajowa Rada
**BEZPIECZEŃSTWA
RUCHU DROGOWEGO**

Sekretariat Krajowej Rady Bezpieczeństwa Ruchu Drogowego
Ministerstwo Infrastruktury


 ul. Chałubińskiego 4/6

 00-928 Warszawa

 www.krbrd.gov.pl

 (22) 630-12-55

 (22) 630-12-60

 sekretariat@krbrd.gov.pl